

# ГЕНЕРАЛЬНЫЙ ПЛАН МУНИЦИПАЛЬНОГО ОБРАЗОВАНИЯ «СТАРОЮВАЛИНСКОЕ СЕЛЬСКОЕ ПОСЕЛЕНИЕ»

Основная часть генерального плана.

Карта планируемого размещения объектов местного значения.

Карта функциональных зон сельского поселения.















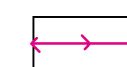





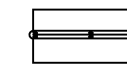









Карта границ населенных пунктов (в том числе границ образуемых населенных пунктов)

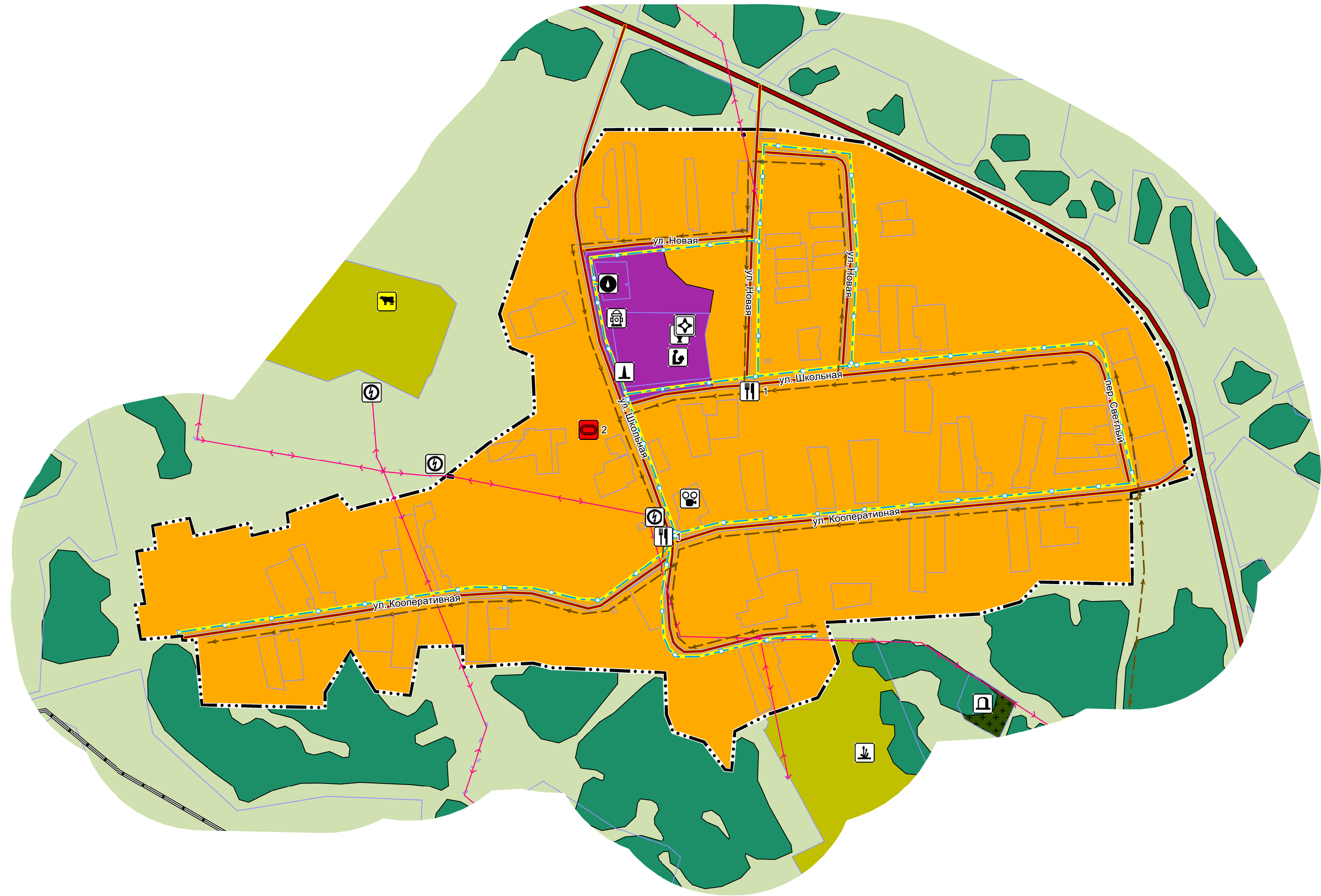
М 1:5 000

д. Зайцево

## УСЛОВНЫЕ ОБОЗНАЧЕНИЯ

сущ. план. рекон.

-  – границы населённых пунктов
-  – границы земельных участков, сведения о которых занесены в ЕГРН
- ОБЪЕКТЫ ОБРАЗОВАНИЯ И НАУКИ МЕСТНОГО ЗНАЧЕНИЯ**
-  – общеобразовательная организация
- ОБЪЕКТЫ КУЛЬТУРЫ И ИСКУССТВА МЕСТНОГО ЗНАЧЕНИЯ**
-  – объект культурно-просветительного назначения (библиотека)
-  – объект культурно-досугового (клубного) типа (дом культуры)
- ОБЪЕКТЫ ФИЗИЧЕСКОЙ КУЛЬТУРЫ И МАССОВОГО СПОРТА МЕСТНОГО ЗНАЧЕНИЯ**
-  2 – спортивное сооружение (спортивная площадка)
- ОБЪЕКТЫ ЗДРАВООХРАНЕНИЯ РЕГИОНАЛЬНОГО ЗНАЧЕНИЯ**
-  – обособленное структурное подразделение медицинской организации, оказывающей первичную медико-санитарную помощь
- ПРОЧИЕ ОБЪЕКТЫ ОБСЛУЖИВАНИЯ МЕСТНОГО ЗНАЧЕНИЯ**
-  – объект торговли
- ПРЕДПРИЯТИЯ И ОБЪЕКТЫ СЕЛЬСКОГО И ЛЕСНОГО ХОЗЯЙСТВА, РЫБОЛОВСТВА И РЫБОВОДСТВА МЕСТНОГО ЗНАЧЕНИЯ**
-  – предприятие растениеводства
-  – предприятие по разведению молочного крупного рогатого скота, производство сырого молока
- ОБЪЕКТЫ ТРАНСПОРТНОЙ ИНФРАСТРУКТУРЫ**
- АВТОМОБИЛЬНЫЕ ДОРОГИ**
-  – автомобильные дороги регионального или межмуниципального значения
-   – автомобильные дороги местного значения
- ЭЛЕКТРИЧЕСКИЕ ПОДСТАНЦИИ МЕСТНОГО ЗНАЧЕНИЯ**
-  – трансформаторная подстанция (ТП)
- ЛИНИИ ЭЛЕКТРОПЕРЕДАЧИ (ЛЭП) МЕСТНОГО ЗНАЧЕНИЯ**
-  – линии электропередачи 10 кВ
- ОБЪЕКТЫ ТЕПЛОСНАБЖЕНИЯ МЕСТНОГО ЗНАЧЕНИЯ**
-  – источник тепловой энергии (котельная)
- ОБЪЕКТЫ ВОДОСНАБЖЕНИЯ МЕСТНОГО ЗНАЧЕНИЯ**
-  – водозабор
- СЕТИ ВОДОСНАБЖЕНИЯ МЕСТНОГО ЗНАЧЕНИЯ**
-   – водопровод
- ОБЪЕКТЫ ВОДООТВЕДЕНИЯ МЕСТНОГО ЗНАЧЕНИЯ**
-  – очистные сооружения (КОС)
- СЕТИ ВОДООТВЕДЕНИЯ МЕСТНОГО ЗНАЧЕНИЯ**
-  – канализация напорная
- СЕТИ ЭЛЕКТРОСВЯЗИ МЕСТНОГО ЗНАЧЕНИЯ**
-  – линейно-кабельное сооружение связи
- ОБЪЕКТЫ ЕДИНОЙ ГОСУДАРСТВЕННОЙ СИСТЕМЫ ПРЕДУПРЕЖДЕНИЯ И ЛИКВИДАЦИИ ЧРЕЗВЫЧАЙНЫХ СИТУАЦИЙ МЕСТНОГО ЗНАЧЕНИЯ**
-  – объект обеспечения пожарной безопасности (пожарный водоем)
- МЕСТА ПОГРЕБЕНИЯ МЕСТНОГО ЗНАЧЕНИЯ**
-  – кладбище
- ФУНКЦИОНАЛЬНЫЕ ЗОНЫ**
-  – зона застройки малоэтажными жилыми домами
-  – многофункциональная общественно-деловая зона
-  – зона сельскохозяйственных угодий
-  – производственная зона сельскохозяйственных предприятий
-  – зона лесов
-  – зона кладбищ
- ПОВЕРХНОСТНЫЕ ВОДНЫЕ ОБЪЕКТЫ**
-  – водоток
-  – водоём



Согласование: \_\_\_\_\_  
 вв. в действие: \_\_\_\_\_  
 подпись и дата: \_\_\_\_\_  
 инициалы: \_\_\_\_\_

|               |               |      |        |         |      |   |      |        |
|---------------|---------------|------|--------|---------|------|---|------|--------|
|               |               |      |        |         |      | Т022.04   |      |        |
|               |               |      |        |         |      | Администрация Староювалинского сельского поселения  |      |        |
| Изм.          | Кол.уч.       | Лист | Народ. | Подпись | Дата |   |      |        |
| Ген. директор | Миронова М.Е. |      |        |         |      | Генеральный план муниципального образования «Староювалинское сельское поселение»<br>Карта планируемого размещения объектов местного значения. Карта функциональных зон сельского поселения. Карта границ населенных пунктов (в том числе границ образуемых населенных пунктов)<br>М 1:5 000 |      |        |
| Архитектор    | Щарова А.В.   |      |        |         |      |   |      |        |
| Инженер       | Тринова А.В.  |      |        |         |      |   |      |        |
|               |               |      |        |         |      | Стадия  | Лист | Листов |
|               |               |      |        |         |      | П   | 2.3  |        |
|               |               |      |        |         |      | <b>ТОЧКА</b>  |      |        |